

« СОГЛАСОВАНО »

Начальник ОГИБДД МО МВД  
Тейковский Майор полиции

В.В.Меркулов

« 02 » сентября 2024 г.



« УТВЕРЖДАЮ »

И.О. Директора ОГБПОУ ТМЯ

А.Н.Соловьёва

« 2 » сентября 2024 г.



## ПАСПОРТ

дорожной безопасности образовательной организации

Областное государственное бюджетное профессиональное  
образовательное учреждение Тейковский многопрофильный колледж

2024 г.

## Общие сведения

Полное наименование организации:

Областное государственное бюджетное профессиональное образовательное учреждение Тейковский многопрофильный колледж

Юридический адрес : 155044 Ивановская область, г. Тейково, пос. Грозилowo, д. 17 тел. (49343) 2-29-81

Фактический адрес : 155044 Ивановская область, г. Тейково, пос. Грозилowo, д. 17 тел. (49343) 2-29-81

Руководители образовательной организации :

И.О.Директора : Соловьёва Алла Николаевна тел. ( 49343) 2-29-81

Заместитель директора по учебно-производственной работе :

Семина Елена Вячеславовна тел. (49343) 2-20-62

Заместитель директора по учебно-методической работе : Фёдорова Евгения Валерьевна тел. (49343) 2-64-16

Заместитель директора по учебно-воспитательной работе : Тарабыкина Татьяна Владимировна тел. ( 49343) 2-29-81

Заместитель директора по административно-хозяйственной работе : Чанков Сергей Владимирович тел. (49343) 2-20-62

Ответственные работники Департамента образования и науки Ивановской области :

Заместитель начальника Департамента образования и науки Ивановской области начальник отдела профессионального образования Коврова Наталия Владимировна

Ответственные от Госавтоинспекции г. Тейково :

Инспектор по пропаганде безопасности дорожного движения отдела ГИБДД :

Левинская А.В. тел.(49343) 2-61-31

Ответственные работники за мероприятия по профилактике

детского травматизма : зам. директора по учебно- воспитательной работе :

Тарабыкина Татьяна Владимировна тел. (49343) 2-29-81, 2-20-62

Руководитель или ответственный работник дорожно-эксплуатационной организации , осуществляющей содержание улично-дорожной сети (УДС) :

« Тейковское предприятие по благоустройству города » :

Директор : Мулов Артём Сергеевич тел. 8(49343) 4-12-81

Главный инженер : Кондратьев Артём Михайлович тел. (49343) 4-12-81

Количество учащихся – 334 чел.

Наличие уголка по БДД- имеется в учебных кабинетах.

Наличие класса по БДД – отсутствует.

Наличие автогородка (площадки) по БДД – отсутствует.

Наличие автобуса в образовательной организации – отсутствует.

Время занятий в образовательной организации :

1-ая смена : 8-30 по 14-50 (период)

2 - ая смена : отсутствует

Внеклассные занятия : 15-00 по 16-30 (период)

Телефоны оперативных служб :

Городская диспетчерская служба : 4-00-80

Диспетчерская служба водоканала: 4-06-60

Пожарная охрана : 01(101)

Полиция : 02(102)

Скорая помощь :03(103)

Газовая служба : 04(104)

Единая служба спасения : 112

## Приложения

### 1. План-схемы образовательной организации:

- Район расположения образовательной организации, пути движения транспортных средств и детей (обучающихся, воспитанников).
- Организация дорожного движения в непосредственной близости от образовательной организации с размещением соответствующих технических средств организации дорожного движения, маршруты движения детей и расположение парковочных мест.
- Пути движения транспортных средств к местам разгрузки-погрузки и рекомендуемые безопасные пути передвижения детей по территории образовательной организации.
- План-схема пути движения транспортных средств и детей (обучающихся, воспитанников) при проведении дорожных ремонтно-строительных работ вблизи образовательной организации.
- Фотографии въезда и входа на территорию колледжа.

## Рекомендации к составлению план-схемы района расположения образовательной организации

1. Район расположения образовательной организации определяется группой жилых домов, зданий и улично-дорожной сетью с учётом остановок общественного транспорта ,центром которого является непосредственно образовательная организация ;
2. Территория, указанная на схеме , включает :
  - образовательная организация;
  - стадион на территории образовательной организации, на котором могут проводиться занятия по физической культуре ;
  - жилые дома вблизи образовательного учреждения ;
  - автомобильные дороги и тротуары.
3. На схеме обозначены :
  - расположение жилых домов, зданий и сооружений ;
  - сеть автомобильных домов ;
  - пути движения транспортных средств ;
  - пути движения детей (обучающихся, воспитанников) в/из образовательной организации ;
  - опасные участки (места несанкционированных переходов на подходах к образовательному учреждению, места имевших случаев дорожно-транспортных происшествий с участием детей-пешеходов и детей-велосипедистов) ;
  - уличные (наземные-регулируемые/ нерегулируемые ) и внеуличные (надземные и подземные ) пешеходные переходы ;
  - названия улиц и нумерация домов.

Схема необходима для общего представления о районе расположения образовательной организации. На схеме обозначены наиболее частые пути движения обучающихся от отдалённых остановок маршрутных транспортных средств к образовательному учреждению и обратно. При исследовании маршрутов уделено особое внимание опасным зонам, где обучающиеся пересекают проезжие части дорог не по пешеходному переходу.

Рекомендации к составлению схемы организации дорожного движения в непосредственной близости от образовательной организации.

1. Схема организации дорожного движения ограничена автомобильными дорогами, находящимися в непосредственной близости от образовательной организации.
2. На схеме обозначаются :
  - здание образовательной организации с указанием территории, принадлежащей непосредственно образовательному учреждению (при наличии указать ограждение территории) ;
  - автомобильные дороги и тротуары ;
  - уличные (наземные-регулируемые / нерегулируемые) пешеходные переходы на подходах к образовательному учреждению ;
  - дислокация существующих дорожных знаков и дорожной разметки ;
  - другие технические средства организации дорожного движения ;
  - направление движения транспортных средств по проезжей части ;
  - направление безопасного маршрута движения детей (обучающихся, воспитанников).

Рекомендации к составлению схемы пути движения транспортных средств к местам разгрузки / погрузки и рекомендуемые безопасные пути передвижения детей по территории образовательной организации.

На схеме указывается примерная траектория движения транспортных средств на территории образовательной организации, в том числе места погрузки / разгрузки, а также безопасный маршрут движения детей во время погрузочно-разгрузочных работ.

В целях обеспечения безопасного движения детей по территории образовательной организации необходимо исключить пересечения путей движения детей и путей движения транспортных средств.

Рекомендации к составлению план-схемы пути движения транспортных средств и детей (учеников) при проведении дорожных ремонтно-строительных работ вблизи образовательной организации.

На схеме указывается место производства дорожных ремонтно-строительных работ, его обустройство дорожными знаками и ограждениями, иными техническими средствами организации дорожного движения, а также безопасный маршрут движения детей (обучающихся, воспитанников) к образовательному учреждению с учётом изменения маршрута движения по тротуару.

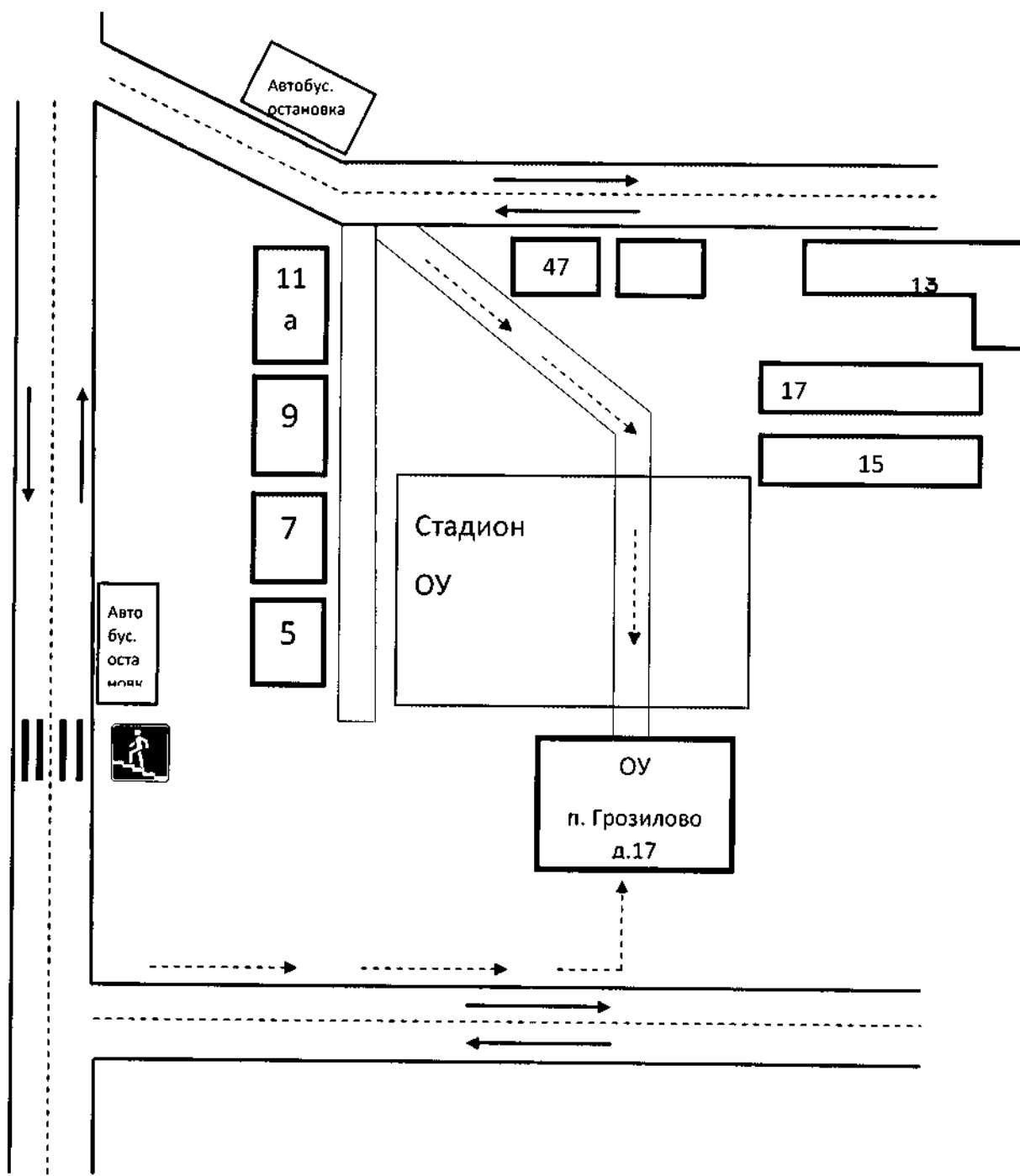
На схеме обозначены :

- участок производства дорожных ремонтно-строительных работ ;
- автомобильные дороги ;
- альтернативные пути (обходы места производства дорожных ремонтно-строительных работ пешеходами и объезды транспортными средствами) ;
- здание образовательной организации ;
- ограждение территории образовательной организации.












# 1. План-схема образовательной организации.

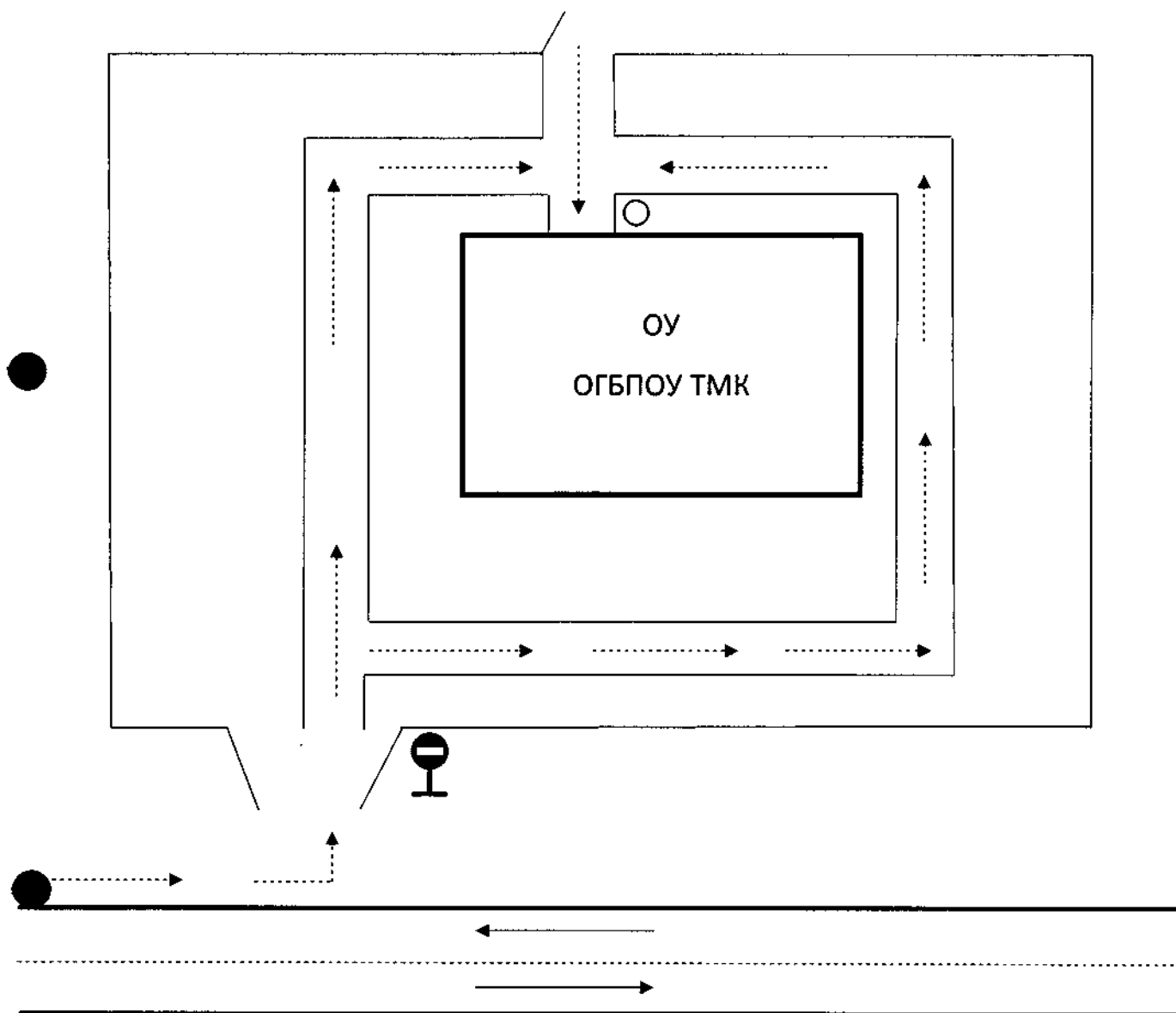
Район расположение образовательной организации, пути движения транспортных средств и детей (обучающихся, воспитанников)


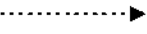





Р152 Выезд на Иваново

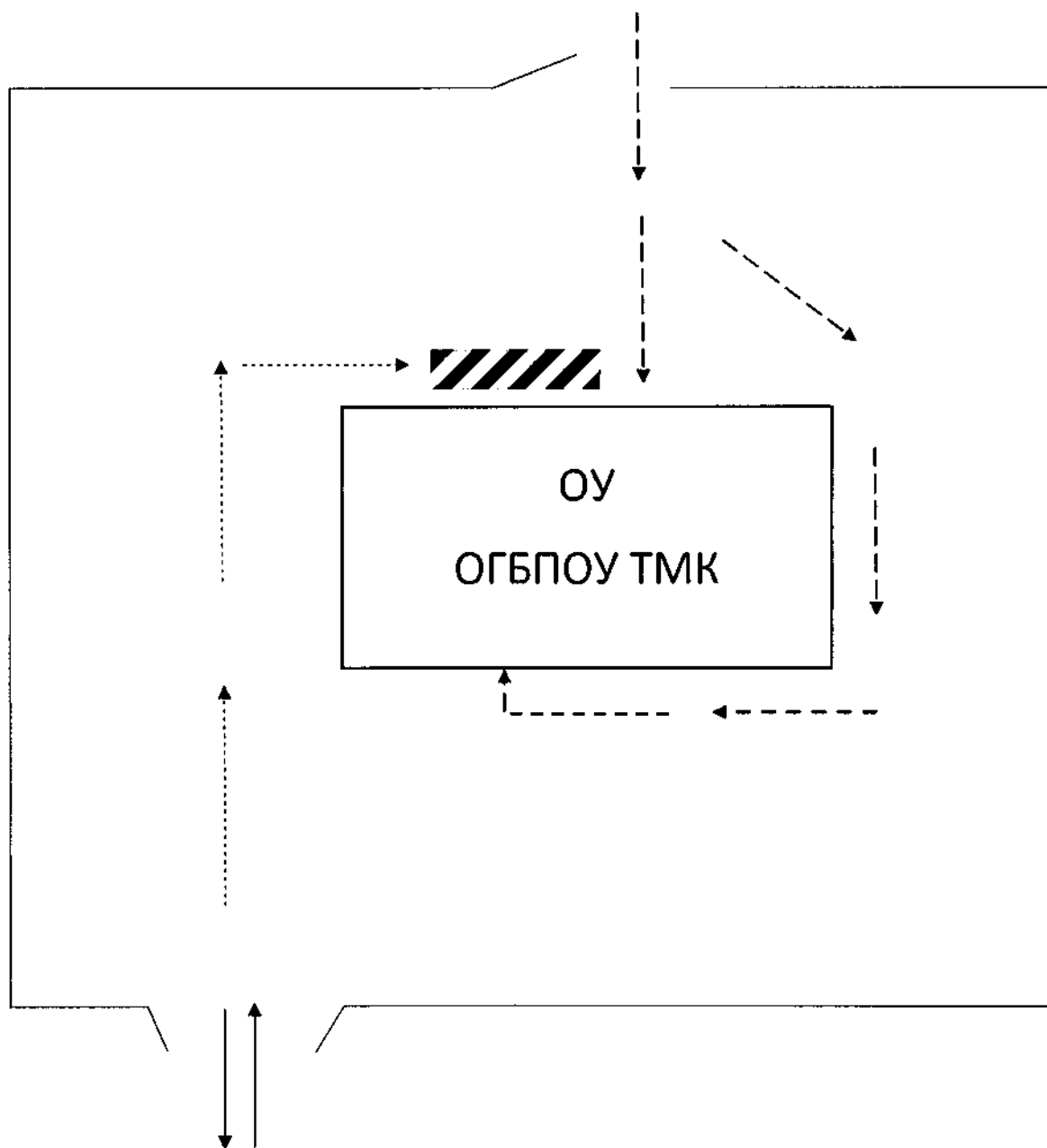
-  - движение детей (учеников) в (из) образовательное заведение
-  - тротуар
-  - проезжая часть
-  - жилая застройка
-   - надземный пешех. Переход
-   - движение трансп. средств
-  пандусные участки

2. Схема организации дорожного движения в непосредственной близости от образовательной организации с размещением соответствующих технических средств организации дорожного движения, маршрутов движения детей и расположения парковочных мест.

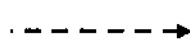


-  - тротуар
-  - направление движения детей по территории ОУ
-  - направление движения транспортного потока
-  - искусственное освещение
-  - ограждение образовательного учреждения

3. Пути движения транспортных средств к местам разгрузки / погрузки и рекомендуемые безопасные пути передвижения детей по территории образовательной организации.



- место разгрузки/погрузки



- движение учащихся на территории ОУ



- движение грузовых транспортных средств по территории ОУ



- въезд/выезд грузовых транспортных средств

