

« СОГЛАСОВАНО »

Департамент образования
Ивановской области

« 24 » 08 2015г.




« СОГЛАСОВАНО »

Госавтоинспекция

г. Тейково и Тейковского
района

« 17 » 02 2015г.



« УТВЕРЖДАЮ »

Директор ОГБПОУ ТМК
Ф.С. Тюленева

« 17 » 08 2015г.



ПАСПОРТ

дорожной безопасности образовательной организации

**Областное государственное бюджетное профессиональное
образовательное учреждение Тейковский многопрофильный колледж**

« СОГЛАСОВАНО »

Начальник ОГИБДД МО МВД

Тейковский Капитан полиции

Д.А. Досягов

« 08 » ноября



« УТВЕРЖДАЮ »

Директор ОГБПОУ ТМК

Ф.С. Гизелёва

« 08 » ноября 2016 г.



Изменения в паспорт

дорожной безопасности образовательной организации

Областное государственное бюджетное профессиональное
образовательное учреждение Тейковский многопрофильный колледж

2016 г.

Общие сведения(с изменениями 2016г.)

Полное наименование организации:

Областное государственное бюджетное профессиональное образовательное учреждение Тейковский многопрофильный колледж

Юридический адрес : 155044 Ивановская область, г. Тейково, пос. Грозилowo, д. 17 тел. (49343) 2-29-81

Фактический адрес : 155044 Ивановская область, г. Тейково, пос. Грозилowo, д. 17 тел. (49343) 2-29-81

Руководители образовательной организации :

Директор : Тюленёва Фаина Степановна тел. (49343) 2-29-81

Заместитель директора по учебно-производственной работе :

Зонтова Ирина Петровна тел. (49343) 2-20-62

Заместитель директора по учебно-методической работе : Фёдорова Евгения Валерьевна тел. (49343) 2-64-16

Заместитель директора по учебно-воспитательной работе : Тарабыкина Татьяна Владимировна тел. (49343) 2-29-81

Ответственные работники Департамента образования Ивановской области :

Заместитель начальника Департамента образования Ивановской области Лазарев Владимир Фёдорович

Ответственные от Госавтоинспекции г. Тейково :

Инспектор по пропаганде безопасности дорожного движения отдела ГИБДД :

Чекнёв Вячеслав Анатольевич тел.(49343) 2-61-31

Ответственные работники за мероприятия по профилактике

детского травматизма : зам. директора по учебно- воспитательной работе

Тарабыкина Татьяна Владимировна

Тел. (49343) 2-29-81

Общие сведения

Полное наименование организации:

Областное государственное бюджетное профессиональное образовательное учреждение Тейковский многопрофильный колледж

Юридический адрес : 155044 Ивановская область, г. Тейково, пос. Грозилowo, д. 17 тел. (49343) 2-29-81

Фактический адрес : 155044 Ивановская область, г. Тейково, пос. Грозилowo, д. 17 тел. (49343) 2-29-81

Руководители образовательной организации :

Директор : Тюленёва Фаина Степановна тел. (49343) 2-29-81

Заместитель директора по учебно-производственной работе :

Зонтова Ирина Петровна тел. (49343) 2-20-62

Заместитель директора по учебно-методической работе : Шишкина Ольга Сергеевна тел. (49343) 2-64-16

Заместитель директора по учебно-воспитательной работе : Тарабыкина Татьяна Владимировна тел. (49343) 2-29-81

Ответственные работники Департамента образования Ивановской области :

Заместитель начальника Департамента образования Ивановской области
Лазарев Владимир Фёдорович

Ответственные от Госавтоинспекции г. Тейково :

Инспектор по пропаганде безопасности дорожного движения отдела ГИБДД :

Чекнёв Вячеслав Анатольевич тел.(49343) 2-61-31

Ответственные работники за мероприятия по профилактике

детского травматизма : зам. директора по учебно- воспитательной работе

Тарабыкина Татьяна Владимировна

Тел. (49343) 2-29-81

(данные с учётом изменений 2016г.)

Руководитель или ответственный работник дорожно-эксплуатационной организации, осуществляющей содержание улично-дорожной сети (УДС):

«Тейковское предприятие по благоустройству города»:

Главный инженер: Ермолаев Сергей Николаевич тел. (49343) 4-12-81

Количество учащихся – 255 чел.

Наличие уголка по БДД – имеется в учебных кабинетах.

Наличие класса по БДД – не имеется.

Наличие автогородка (площадки) по БДД – не имеется.

Наличие автобуса в образовательной организации – не имеется.

Время занятий в образовательной организации:

1-ая смена: 8-30 по 14-50 (период)

2-ая смена: отсутствует

Внеклассные занятия: 15-00 по 16-30 (период)

Телефоны оперативных служб:

Городская диспетчерская служба: 4-00-80

Пожарная охрана: 01

Полиция: 02

Скорая помощь: 03

Газовая служба: 04

Единая служба спасения: 112

Руководитель или ответственный работник дорожно-эксплуатационной организации , осуществляющей содержание улично-дорожной сети (УДС) :

« Тейковское предприятие по благоустройству города » :

Главный инженер : Ермолаев Сергей Николаевич тел. (49343) 4-12-81

Количество учащихся – 254 чел.

Наличие уголка по БДД- имеется в учебных кабинетах.

Наличие класса по БДД – не имеется.

Наличие автогородка (площадки) по БДД – не имеется.

Наличие автобуса в образовательной организации – не имеется.

Время занятий в образовательной организации :

1-ая смена : 8-30 по 14-50 (период)

2 - ая смена : отсутствует

Внеклассные занятия : 15-00 по 16-30 (период)

Телефоны оперативных служб :

Городская диспетчерская служба : 4-00-80

Пожарная охрана : 01

Полиция : 02

Скорая помощь :03

Газовая служба : 04

Единая служба спасения : 112

Содержание

1. План-схемы образовательной организации.

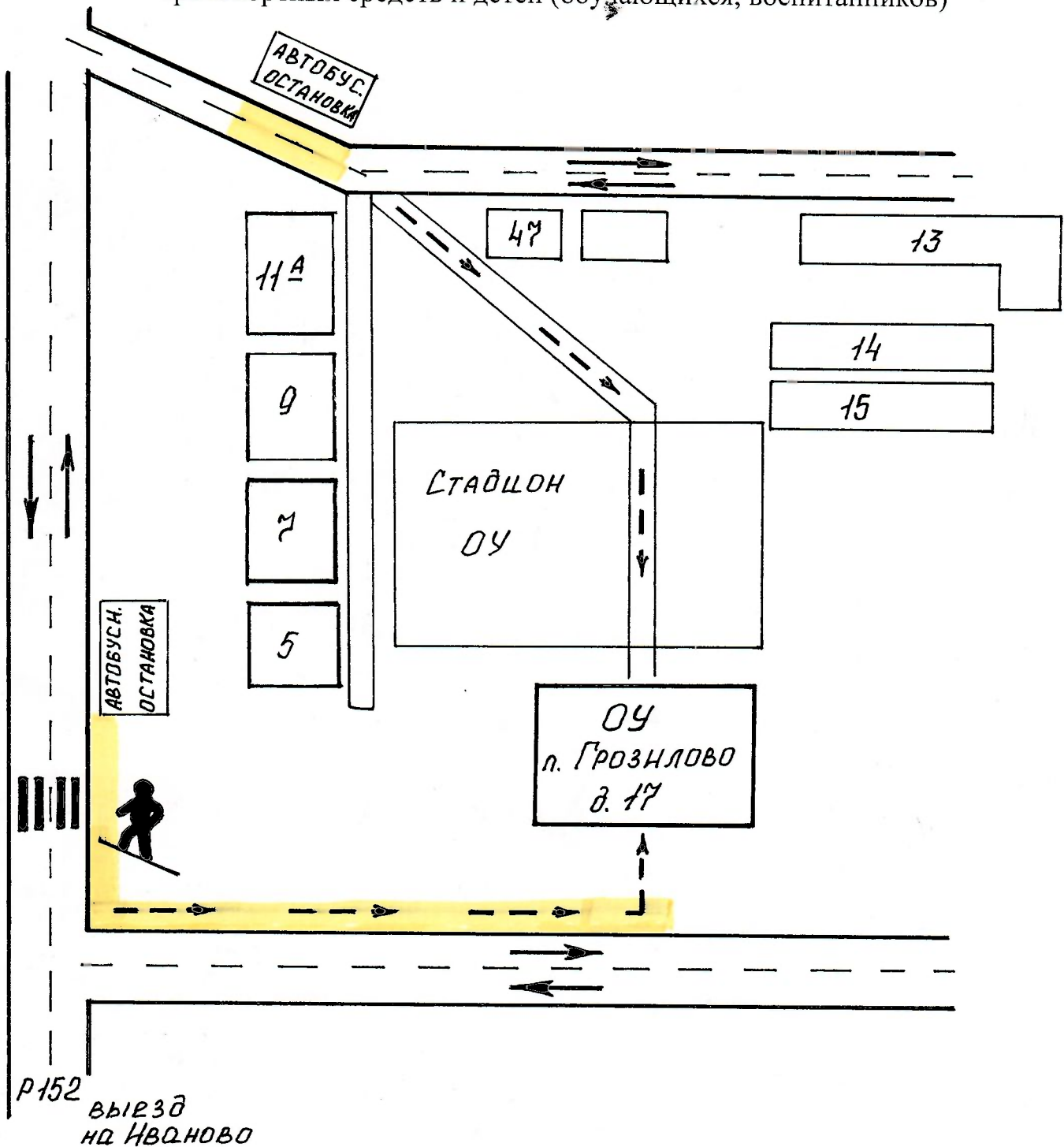
- Район расположения образовательной организации, пути движения транспортных средств и детей (обучающихся, воспитанников).
- Организация дорожного движения в непосредственной близости от образовательной организации с размещением соответствующих технических средств организации дорожного движения, маршруты движения детей и расположение парковочных мест.
- Пути движения транспортных средств к местам разгрузки-погрузки и рекомендуемые безопасные пути передвижения детей по территории образовательной организации.









2. Приложения.

- План-схема пути движения транспортных средств и детей (обучающихся, воспитанников) при проведении дорожных ремонтно-строительных работ вблизи образовательной организации.

1. План-схемы образовательной организации.

Район расположения образовательной организации, пути движения транспортных средств и детей (обучающихся, воспитанников)



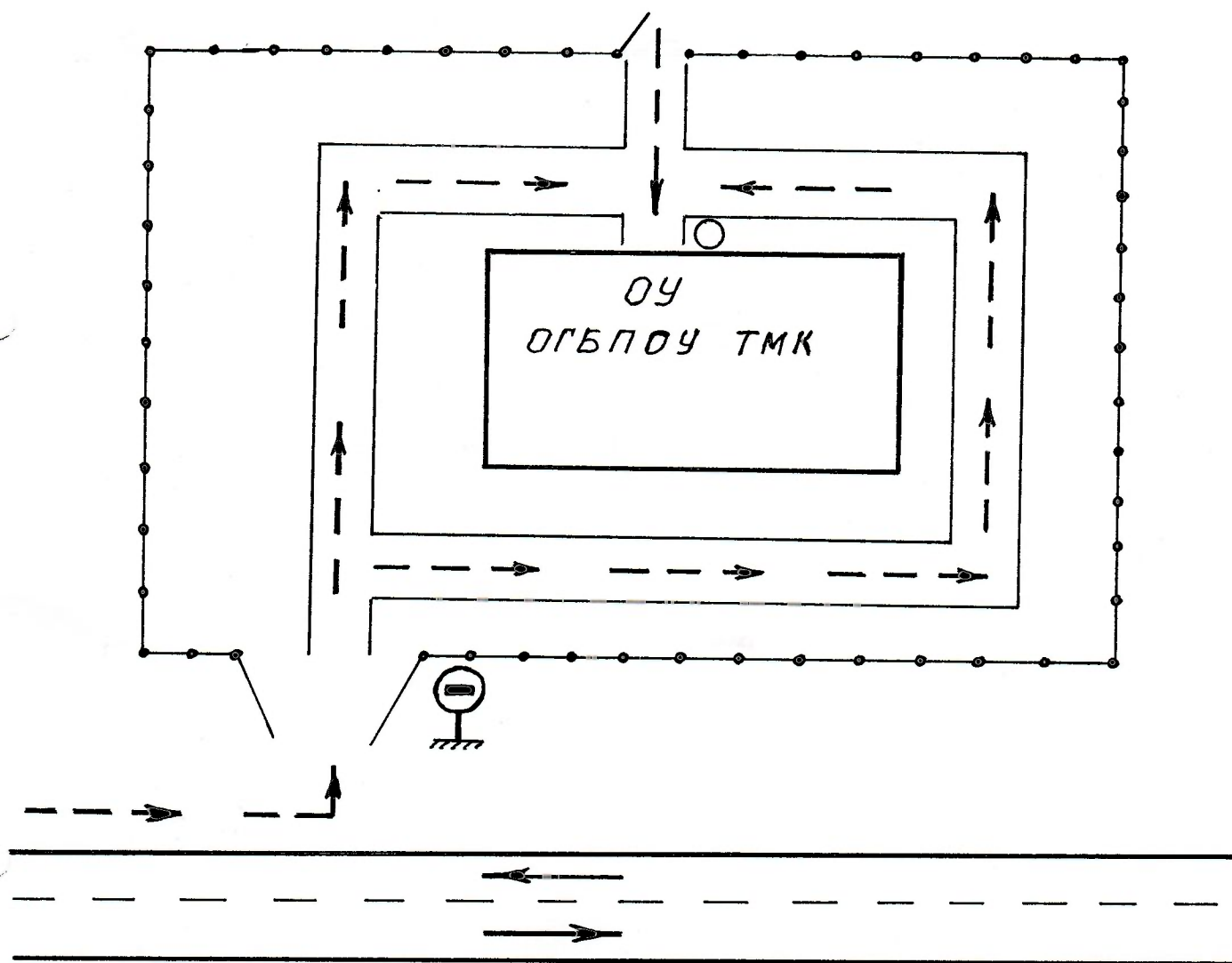
-  - движение детей (учеников) в (из) образовательное учреждение
-  - тротуар
-  - проезжая часть
-  - жилая застройка
-   - надземный пешех. переход
-  - движение трансп. средств
-  - опасные участки






Рекомендации к составлению план-схемы района расположения
образовательной организации

1. Район расположения образовательной организации определяется группой жилых домов, зданий и улично-дорожной сетью с учётом остановок общественного транспорта, центром которого является непосредственно образовательная организация ;
2. Территория, указанная на схеме , включает :
 - образовательная организация;
 - стадион на территории образовательной организации, на котором могут проводиться занятия по физической культуре ;
 - жилые дома вблизи образовательного учреждения ;
 - автомобильные дороги и тротуары.
3. На схеме обозначены :
 - расположение жилых домов, зданий и сооружений ;
 - сеть автомобильных домов ;
 - пути движения транспортных средств ;
 - пути движения детей (обучающихся, воспитанников) в/из образовательной организации ;
 - опасные участки (места несанкционированных переходов на подходах к образовательному учреждению, места имевших случаев дорожно-транспортных происшествий с участием детей-пешеходов и детей-велосипедистов) ;
 - уличные (наземные-регулируемые/ нерегулируемые) и внеуличные (надземные и подземные) пешеходные переходы ;
 - названия улиц и нумерация домов.

Схема необходима для общего представления о районе расположения образовательной организации. На схеме обозначены наиболее частые пути движения обучающихся от отдалённых остановок маршрутных транспортных средств к образовательному учреждению и обратно. При исследовании маршрутов уделено особое внимание опасным зонам, где обучающиеся пересекают проезжие части дорог не по пешеходному переходу.

2. Схема организации дорожного движения в непосредственной близости от образовательной организации с размещением соответствующих технических средств организации дорожного движения, маршрутов движения детей и расположения парковочных мест.

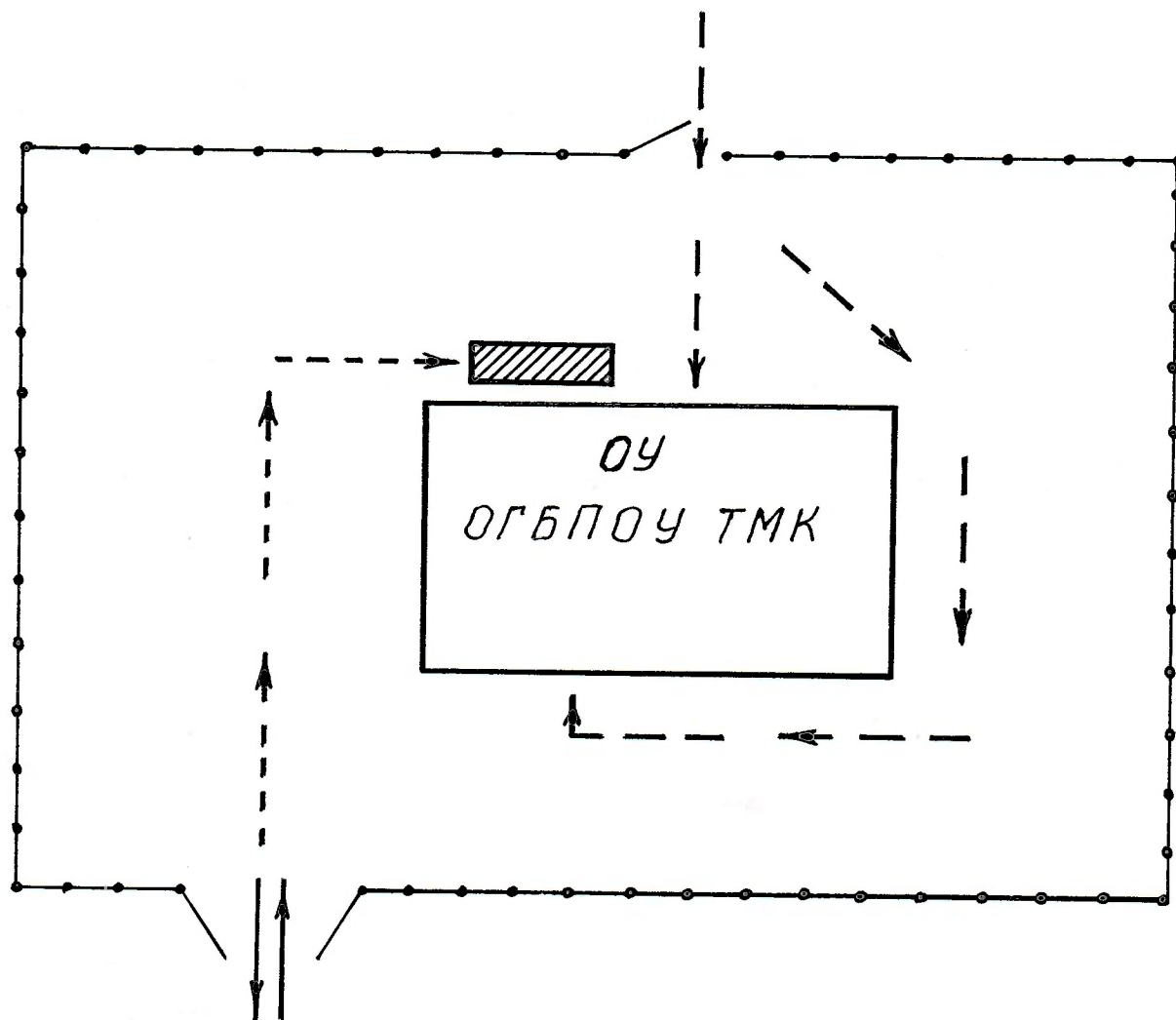


-  - тротуар
-  - направление движения детей по территории ОУ
-  - направление движения транспортного потока
-  - искусственное освещение
-  - ограждение образовательного учреждения

Рекомендации к составлению схемы организации дорожного движения в непосредственной близости от образовательной организации.

1. Схема организации дорожного движения ограничена автомобильными дорогами, находящимися в непосредственной близости от образовательной организации.
2. На схеме обозначаются :
 - здание образовательной организации с указанием территории, принадлежащей непосредственно образовательному учреждению (при наличии указать ограждение территории) ;
 - автомобильные дороги и тротуары ;
 - уличные (наземные-регулируемые / нерегулируемые) пешеходные переходы на подходах к образовательному учреждению ;
 - дислокация существующих дорожных знаков и дорожной разметки ;
 - другие технические средства организации дорожного движения ;
 - направление движения транспортных средств по проезжей части ;
 - направление безопасного маршрута движения детей (обучающихся, воспитанников).

3. Пути движения транспортных средств к местам разгрузки / погрузки и рекомендуемые безопасные пути передвижения детей по территории образовательной организации.



- место разгрузки/погрузки



- движение учащихся на территории ОУ



- движение грузовых транспортных средств по территории ОУ



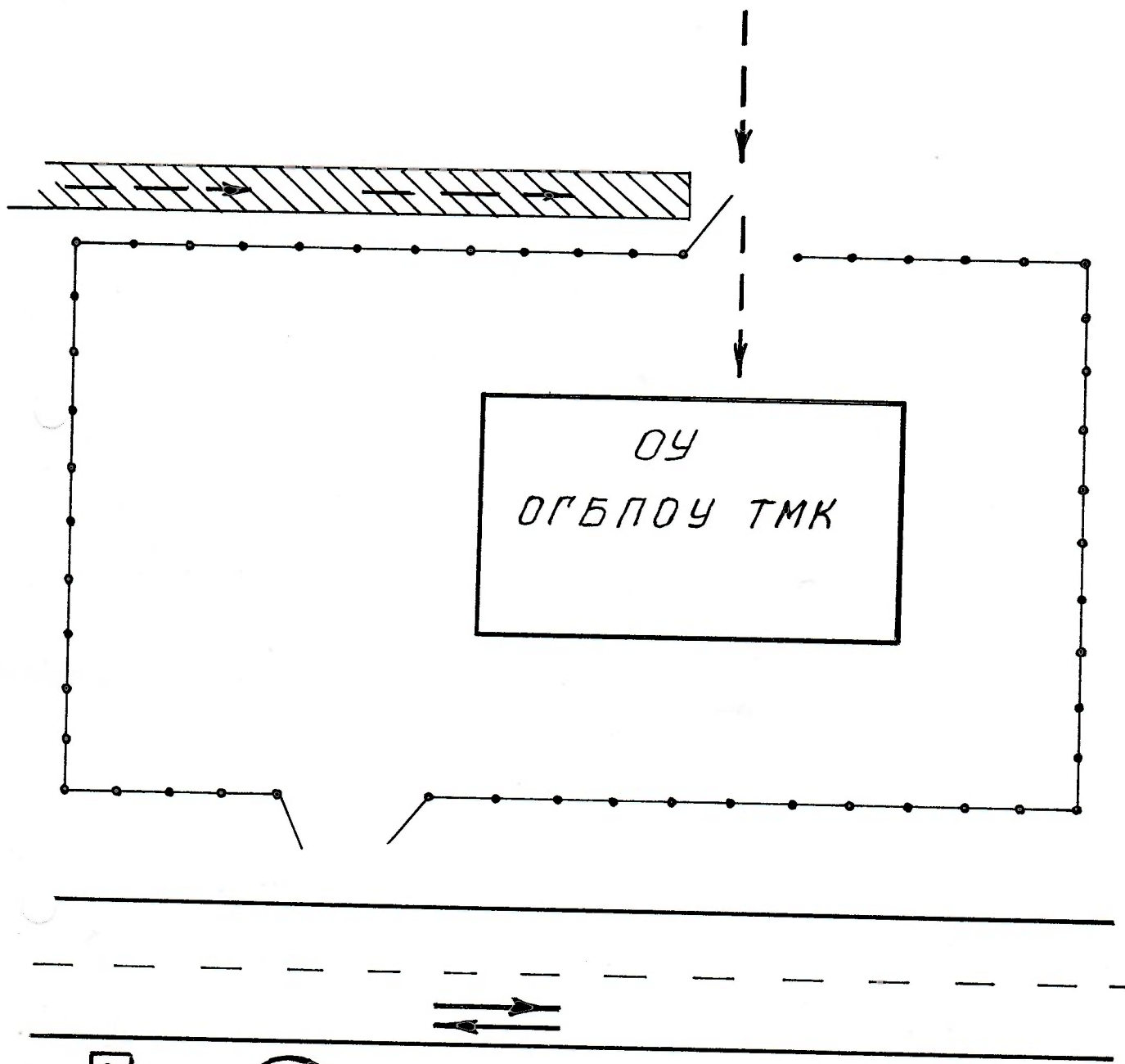
- въезд/выезд грузовых транспортных средств

Рекомендации к составлению схемы пути движения транспортных средств к местам разгрузки / погрузки и рекомендуемые безопасные пути передвижения детей по территории образовательной организации.


На схеме указывается примерная траектория движения транспортных средств на территории образовательной организации, в том числе места погрузки / разгрузки, а также безопасный маршрут движения детей во время погрузочно-разгрузочных работ.

В целях обеспечения безопасного движения детей по территории образовательной организации необходимо исключить пересечения путей движения детей и путей движения транспортных средств.

План-схема пути движения транспортных средств и детей (обучающихся, воспитанников) при проведении дорожных ремонтно-строительных работ вблизи образовательной организации.



- временная пешеходная дорожка



- рекомендуемое направление движения детей (учеников)



- направление движения транспортного потока

Рекомендации к составлению план-схемы пути движения транспортных средств и детей (учеников) при проведении дорожных ремонтно-строительных работ вблизи образовательной организации.

На схеме указывается место производства дорожных ремонтно-строительных работ, его обустройство дорожными знаками и ограждениями, иными техническими средствами организации дорожного движения, а также безопасный маршрут движения детей (обучающихся, воспитанников) к образовательному учреждению с учётом изменения маршрута движения по тротуару.

На схеме обозначены :

- участок производства дорожных ремонтно-строительных работ ;
- автомобильные дороги ;
- альтернативные пути (обходы места производства дорожных ремонтно-строительных работ пешеходами и объезды транспортными средствами) ;
- здание образовательной организации ;
- ограждение территории образовательной организации.